

Les Courriers Dévoyés

Par Roger BOGAERT

Dévoyé : d'après le Larousse, mot qui qualifie une personne ou un sujet qui est sorti du droit chemin. Par extension en Histoire Postale, le courrier qui n'a pas suivi le parcours de sa destination première.

Il est intéressant et curieux de reconstituer le parcours parfois lointain de certains envois postaux avant le retour à leur destinataire. Diverses raisons se rencontrent :

1. mauvaise lecture de la destination, par le postier
2. adresse du destinataire incomplète
3. triage postal erroné
4. ignorance de la géographie locale, etc ...

Voici ci-dessous quelques exemples de courriers mal dirigés.




Fig. 1 : recto et verso d'un entier postal type 38, 5c. envoyé de Florennes le 3 janvier 1904 vers Philippeville (Belgique).

Au recto : oblitération
« Florennes / 3 / janv / 9-10 / 1904 »

Erreur du postier : la carte est dévoyée vers Philippeville-Constantine (Algérie).

Au verso : cachet
« Philippeville / 7 / janv. / 04 / Constantine ».

Au recto : cachet de retour « Philippeville / 11 / janv / 6-8 / 1904 »






Fig. 2 : carte postale fantaisie envoyée de Liège vers Bas Oha (Java).
Oblitération « Liège 1 » du 23.VIII.1938.

A la lecture de Java, le postier dirige la carte vers l'Indonésie, comme l'indique le cachet de passage « Batavia – Centrum » du 9.9.38.

La poste de Batavia a remarqué l'erreur, Java est barré et mention manuscrite rouge « Belgie ».

Explication d'après le dictionnaire des communes de Belgique

BAS-OHA - 5,5 km ← Huy - Huy, Namur - Fr. - ⚡ 61,006 - ☒ Bas-Oha - ☒ Andenne, Huy - Ⓟ Liège - Ⓜ Huy - Ⓞ Héron - Ⓞ G/c G/d Huy - ★ Liège - Ⓞ Couthuïn - Ⓜ 1,252 - Ⓜ 388 - Ⓞ 701 ha - Ⓜ 1 ha - ⚡ 223 ha - Ⓞ 132 ha - Ⓞ 10 ha - X 71 - Y 288 - Z 64 - Ⓞ Fontaine au Bois, Ile de Java, Java, Lamalle, Oha - Ⓜ La Grande Ferme - Ⓜ Sargerin.

Hameau ou lieu-dit

Fig. 3-R : recto d'une lettre envoyée de Selzaete vers Sydney – Nova Scotia (Canada).

Oblitération « Selzaete / 12 / IV / 1914 »

Mauvaise interprétation du postier, la lettre est dirigée vers Sydney en Australie.




Fig. 3-V: verso de la lettre illustrée à la fig. 3-R.

Au verso de la lettre cachet Mécanique « ENGLISH MAIL NSW / MY 28 -6 AM - 1914 ».

NSW : Province de New South Wales, capitale Sydney.

La lettre a été redirigée vers la Nouvelle Ecosse (Canada).



Ci-dessous une carte postale envoyée de Bruxelles vers Paris et qui a fait un petit détour par l'Empire Austr-Hongrois puis par Sébastopol, en Crimée.




Fig. 4 : carte postale illustrée envoyée de Bruxelles et adressée à Mr Mme PERREAU , rue d'Arcueil – Malakof.

- ① : **oblitération départ « Bruxelles (Midi) / 16 / août / 20 – 21 / 02 »**
Le postier ignore l'adresse et prend le nom du destinataire comme repaire. PERREAU est confondu avec PRERAU, ville de l'Empire Austro-Hongrois (actuel. République tchèque)
- ② : **oblitération bilingue « PRERAU / PREROV » du 24.08.02** (du calendrier Grégorien)
Ne trouvant pas de trace de ce destinataire et en référence à Malakof, la carte est envoyée vers la frontière russe.
- ③ : **cachet poste frontière « GRANITZA » du 11.VIII.02** (du calendrier Julien)
- ④ : **cachet de passage bureau « » du 14.VIII.02**
- ⑤ : au milieu de la carte, **mention en violet « 47 baron »** (wagon postal 47) du 18.VIII.02
- ⑥ : **cachet de passage « DNEPROPETROVSK » du 19.VIII.02**
- ⑦ : **cachet « SEBASTOPOL » du 19.VIII.02**, dans le bas de la carte Sebastopol barré au crayon bleu.

Tout ce périple pour en fait un libellé d'adresse incomplet. L'expéditeur a oublié de mentionner « PARIS » dans l'adresse ; d'où la confusion des postiers.

MALAKOF est un quartier de Paris dans le 14^{ème} Arrondissement, nommé ainsi suite au fait de la guerre de Crimée de 1854/55. L'assaut victorieux des armées franco-anglaises contre la forteresse de Sébastopol et la tour Malakof amena la reddition de la garnison russe.